



ZIEMEĻKURZEME

**Rogains "Ziemeļkurzeme 2010"
2010.gada 1.-2.maijs**

Bijetens nr. 3

Organizē

OK Ziemeļkurzeme

Karte, distance: Aivars Žogla

Distances dienests: Arvis Henriņš, Harijs Meiers, Jānis Brauns, Ivars Šleiners

Dizains – andronkuls(WWW), Anna Orniņa

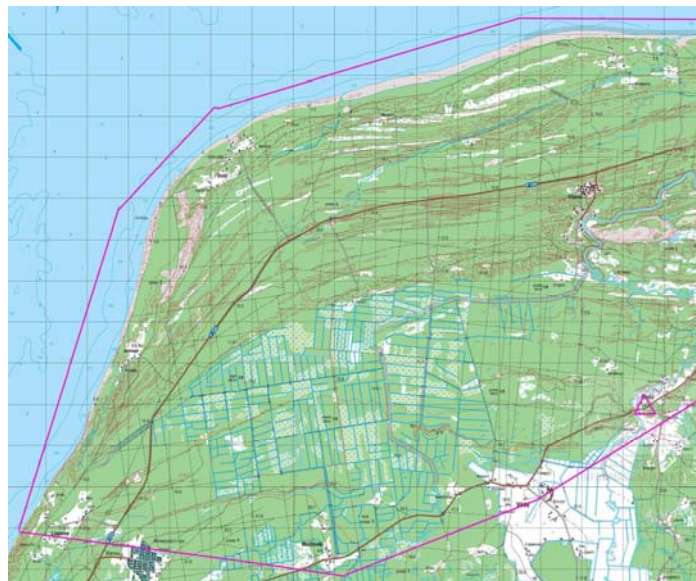
Reģistrācija, ēdināšana, u.c.: OKZK biedri, draugi un atbalstītāji.

Sacensību rajons, starta vieta

Ovišrags un tā apkaime. **Hash-house – viesu māja „Rindas skola”**. No šosejas Rīga-Ventspils, pirms Ventspils jāpagriežas uz Kolku un krustojumā pēc 4km pa labi uz Dundagu. Īsākais ceļš no šosejas Rīga – Ventspils ir braucot caur Popi uz Vēdi pa ļoti labu grants ceļu un Vēdē nogriežoties pa labi uz Dundagu.

Saite uz hash-house:

<http://maps.google.com/?ie=UTF8&ll=57.517989,21.887255&spn=0.005497,0.019205&t=h&z=16>



Noteikumi

Laika limits – 6 vai 12 stundas kājām.

Komandā startē 2-5 dalībnieki. (Individuālie dalībnieki sacensībās piedalīties nevarēs.)

Sacensības notiek saskaņā ar IRF un LOF apstiprinātajiem rogaininga sacensību noteikumiem. Noteikumu latviskā versija publicēta Latvijas rogaininga lapā <http://www.rogaining.lv/noteikumi.htm>

Papildinājumi noteikumiem, īpaši norādījumi.

1. Tiks atļauta suņu atrašanās sacensību vietā, taču katram ir tiesības lūgt saimniekam ierobežot dzīvnieku pārvietošanās iespējas. Distancē iespējama tikšanās ar suņiem un meža dzīvniekiem. Suņi, kas ir savā vaļā, ārpus dzīvojamā māju teritorijas uzvedas draudzīgi.
2. Māju pagalmus šķērsot nav atļauts, mājas ieteicams apiet, lai netraucētu iedzīvotāju naktsmieru. Citas aizliegtās teritorijas – apdzīvojamā teritorija, dārzi, kapsētas - ir olīvzaļā krāsā. Jāuzmanās upju un jūras stāvkrastu tuvumā.
3. Navigācijā drīkst izmantot tikai kompasu un sacensību karti. Jebkuras citas iekārtas un līdzekļi var tikt izmantoti mērķiem, kas nav saistīti ar navigāciju.
4. Distances plānošana var tikt veikta ar jebkuriem palīgīdzekļiem.
5. Sacensībās tiks lietoti dalībnieku numuri, kurus sacensību laikā var piestiprināt ekipējumam vai apģērbam. Drošības adatas šim nolūkam dalībniekiem jāgādā pašiem.

Dalībnieka numurs ir A5 izmēra lapa, uz kuras ir komandas nosaukums un numurs, dalībnieka vārds un numurs komandā, dalībnieka SI-kartes numurs.



Piemērs. Komanda *Lēnie zibeņi*, komandas numurs *1701*, dalībnieks – *Rets Makvīns*, dalībnieka numurs komandā – *1*, dalībnieka SI-kartes numurs *398721*.

Saņemot numurus, pārbaudiet, vai informācija uz tiem atbilst patiesībai. Numurs tiks izmantots suvenīru loterijā.

6. Ekipējumam vai apģērbam jāsaturo atstarojošus elementus. Visi sacensību dalībnieki ir paši atbildīgi par satiksmes noteikumu ievērošanu.

7. Teritorijā daudz vecu militāra rakstura būvju, kuru tuvumā var būt dzeloņstieples. Šajās vietās esiet īpaši uzmanīgi!

8. Distancē jābūt līdzī uzlādētam mobilajam telefonam.

Dalībnieku Grupas

MO, WO, XO - vīriešu, sieviešu vai jauktās *open* grupas, visu komandas dalībnieku vecums no 18 gadiem. Komandā var būt 15-17 gadus veci dalībnieki, ja vismaz viena komandas dalībnieka vecums ir 21 vai vairāk gadi.

MV, WV, XV – vīriešu, sieviešu vai jauktās senioru grupas, visu komandas dalībnieku vecums no 40 gadiem.

MSV, WSV, XSV – vīriešu, sieviešu vai jauktās *super-senioru* grupas, visu komandas dalībnieku vecums no 55 gadiem.

Family - ģimeņu grupa, komandā ir vismaz 2 paudžu vienas ģimenes dalībnieki un vismaz **viena dalībnieka vecums ir 14 vai mazāk gadi, tikai 6 stundu laika limits.**

Dalībnieki paši atbildīgi par savu veselības stāvokli un apdrošināšanu. Distanci iespējams veikt, izvēloties maršrutu tā, lai nepakļautu veselību un dzīvību briesmām. Jebkuri riski, ko uzņemas dalībnieki, ir pašu dalībnieku atbildībā.

Sacensību Programma

1.maijs

no 16:00 dalībnieku ierašanās, reģistrācija, komandu informācijas precizēšana

no 17:00 karšu izsniegšana 6 stundu sacensībām

18:00 6 stundu starts

no 20:00 karšu izsniegšana 12 stundu sacensībām

21:00 12 stundu starts

24:00 6 stundu finišs

2.maijs

24:30 6 stundu sacensību beigas, uzvarētāju apbalvošana un suvenīru loterija (tikai klātesošiem)

[Pilns Mēness ir 28.aprīli, taču naktī tas būs aiz apvāršņa...]

9:00 12 stundu finišs

9:30 12 stundu sacensību beigas

10:00 12 stundu sacensību uzvarētāju apbalvošana un suvenīru loterija (tikai klātesošiem)

Apvidus

Baltijas jūras krasts ar tam raksturīgo reljefu – kangariem un vigām. Vigas pārsvarā ir pārpuvotas, bieži arī nešķērsojamas. Labi attīstīts ceļu tīkls. Augstumi sacensību rajonā no 0 līdz 30 m v.j.l. Rogaininga apvidū apmēram 10% ir atklātas teritorijas – pļavas, smiltāji. Daudz izcirtumi. Apvidus maz apdzīvots, galvenokārt, vasaras mājas. Daudz padomju laika militāra rakstura būvju drupas. Citi interesanti objekti apvidū – Baltijas jūras krasts, Ovišu bāka, Irbenes radiolokatori, Angermindes (Zigatu) pilskalns ar pilsdrupām, Rindas, Irbes un Lūžņas upes, Dižgrāvis, šaurusliežu dzelzsceļa Ventspils-Kolka uzbērums. Distance plānota tā, lai šos objektus būtu arī iespējams maršrutā apmeklēt.

Distance, KP un atzīmēšanās

Sacensību rajonā tiks izvietoti 50 kontrolpunkti - orientēšanās prizmas ar atstarotājiem. Atzīmēšanās sistēma – Sportident. Kontrolpunkti ir ar vērtībām no 3 līdz 7 punktiem. Punktu vērtības ir KP numura desmitu skaitlis, piemēram, KP ar numuru 33 komandai dod 3 punktus, KP ar numuru 63 dod 6 punktus.

Kopējā KP punktu summa - 250 punkti.

Attālums „pa ideālo taisno” starp visiem KP ~85km.

Katram dalībniekam tiek piestiprināta sava SI-karte. KP ar savu SI-karti atzīmējas tas komandas dalībnieks, kura dalībnieka numurs atbilst norādei uz SI stacijas.

Piemērs (dabā neeksistē).

KP47

ja komandā ir **2** dalībnieki, atzīmējas komandas dalībnieks ar dalībnieka numuru **1**;

ja komandā ir **3** dalībnieki, atzīmējas dalībnieks ar dalībnieka numuru **2**;

ja komandā ir **4** dalībnieki, atzīmējas dalībnieks ar dalībnieka numuru **2**;

ja komandā ir **5** dalībnieki, atzīmējas dalībnieks ar dalībnieka numuru **5**.

Pārējie komandas dalībnieki šajā KP neatzīmējas.



Punkti par atzīmēšanu ar KP neatbilstošu SI-karti netiks ieskaitīti. Komandai tiks ieskaitīti punkti tikai no SI-kartēm, kurām nebūs bojāts(pārrauts) stiprinājums.

Karte

Mērogs 1:35000, H = 5m, S ~ 160km².

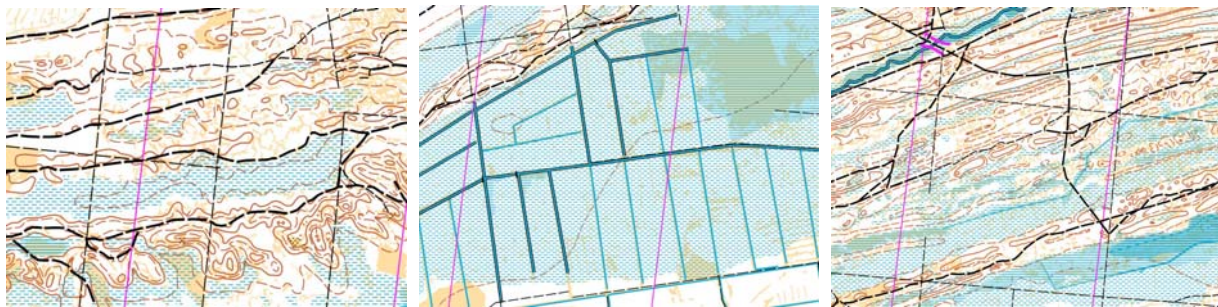
Vienkāršoti orientēšanās karšu apzīmējumi, paskaidrojumi tiks doti uz kartes: baltā krāsa – mežs, tumši dzeltenā – lauki, atklātas vietas; gaiši dzeltenā –pusatklātas vietas, izcirtumi, jaunaudzis, reti koki, krūmi; ceļu apzīmējumi kartē ir atbilstoši pārvietošanās iespējām. Magnētisko ziemeļu līnijas dotas ar intervālu 1km.






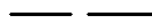

Kartes lapas izmērs – A2, tipogrāfijas druka, mikstais lamināts, KP uz kartes, ūdensdrošs, taču papildus pasākumi kartes aizsardzībai pret mitrumu būtu ieteicami.

KP lēģendas – teksta aprakstu veidā uz atsevišķas A4 lapas. Komandai tiks izsniegta arī viena A4 lapa, uz kuras parādīts 10 kontrolpunktu apvidus mērogā 1:10000 un 250m rādiusā ap KP. Šie materiāli nav ūdensdroši.

Rogaininga karte sagatavota, izmantojot 1:10000 mēroga topogrāfiskās augstumlīknes, ortofoto (2007.), teritorijas pārstaigāšanas un citu informāciju.

Kartes paraugi



- 1  *Ceļi.*
- 2 
- 3  1 – 4 lieli ceļi, braucami.
- 4  5 – meža ceļi, ceļi, kas radušies meža darbu rezultātā, vietām ar dziļām risēm. Ne visi meža izvešanas ceļi ir kartē.
- 5  6 – kvartālstīgas, pārvietošanās iespējas pa tām ir no necaurejamām līdz braucamām.
- 6  7 – vecie ceļi, ļoti daudzveidīgi, var būt pat izzūdoši, ar koku sagāzumiem, bet vietām – pat braucami.
- 7 

Ūdeņi un mežs

Teritorijā daudz meliorācijas grāvji, kas ir no viegli šķērsojamiem līdz praktiski nešķērsojamiem, kas parādīti ar melnu krasta līniju. Ir platas upes – Rinda, Irbe, Lūžņa, kurām šķērsojuma vietas parādītas kartē. Nelieli grāvji, strauti var nebūt parādīti kartē. Meži ir no viegli skrienamiem līdz aizaugušiem un pārpuvotiem. Kartē var būt neiezīmēti daži jaunie izcirtumi.

Raustītais zilais svītrojums kartē nozīmē ļoti mitru, pārpuvotu teritoriju, nepārtrauktais tievais svītrojums – slapjš, grūti ejams purvs ar koku sagāzumiem. Viss pārējais zilais – necaurejams pārplūdis purvs, kurā var būt grāvji, un dziļums gandrīz derīgs kuģošanai. **Lai izvēlētos maršruta posmu „zilajā” kartes daļā, jābūt ļoti nopietniem motīviem un pārliecībai par savām spējām.**

Soda punkti

Par katru pilnu nokavētu minūti komanda saņem 2 soda punktus, kas tiek atskaitīti no komandas savākto punktu skaita. Par finišu ar **30 minūšu** un vairāk nokavēšanos komandas kopējais rezultāts ir 0 punkti.

Dzirdināšanas punkti, ēdināšana, serviss

Sacensību rajonā tiks izvietoti divi neapkalpojami dzirdināšanas punkti ar ūdens rezervuāriem. To atrašanās vieta ir atbilstoši marķēta kartē un aprakstīta KP lēģendu lapā. Šie dzirdināšanas punkti vairāk noderēs 12 stundu komandu iespējamiem distanču plānojumiem. Lietot ūdeni no dabiskiem avotiem nav ieteicams.

Ēdināšana - pēc finiša, tā būs pieejama no plkst. 22:00.

Provizorisks ēdienkarte – zupa, makaroni ar gaļas mērci, bulciņa, sulas dzēriens.

Ēdināšana, auto novietošana, telts vieta iekļautas dalības maksā. Dalībnieku lietošanai tiks uzstādītas tualetu kabīnes, atkritumu maisi. **Papīri, tukšās pudeles u.tml. NAV jāatstāj mežā, bet jāatnes un jāizmet tam paredzētās vietās.** Pēc finiša būs pieejamas dušas, pirts (vienlaicīgi ~5-6 cilvēkiem, lietojiet draudzīgi), iespējams noskaloties arī blakusesošajā Rindas upē.

Pieteikumi

Pieteikumus komanda iesniedz **tikai tiešsaistē**, aizpildot pieteikuma formu OK Ziemeļkurzeme mājas lapā <http://www.okzk.lv> Pieteikumiem tiks piešķirts statuss: *reģistrēts* (uzreiz pēc pieteikuma iesniegšanas, maksājumu izdarīt vēl nevar), *apstiprināts* (komanda var izdarīt maksājumu), *dalībnieks* (maksājums saņemts).

Reģistrēšanās no **2009.gada 1.februāra līdz 2009.gada 20.aprīlim.**

Organizatori garantē SI-kartes nomu 100 dalībniekiem (īres maksa tiks prasīta tādā apmērā, kā to organizatoriem prasīs iznomājamo SI karšu īpašnieki). Vēlams lietot savas (draugu) SI kartes. Ņemot vērā atzīmēšanas specifiku, derēs jebkuras SI kartes.

Dalības maksa

O un V grupās - 8 LVL katram komandas dalībniekam;

SV grupās – 7 LVL katram komandas dalībniekam;

Family grupā – 7 LVL tikai tiem komandas dalībniekiem, kas atbilst O vai V grupu dalībnieku vecumam;

OK Ziemeļkurzeme biedriem – 5 LVL katram.

Nozaudētas irētās SI-kartes vērtība jāatlīdzina sekojošā apmērā: SI-6 – 35LVL, SI-5 - 20LVL, SI-8 – 25LVL

Dalības maksu par komandu kopumā pēc pieteikuma apstiprināšanas var pārskaitīt uz OK Ziemeļkurzeme kontu (skat. OK Ziemeļkurzeme konta rekvizīti), norādot maksājuma mērķi "rogainings" un komandas nosaukumu.

Dalības maksu varēs samaksāt arī sacensību centrā.

Dalības maksas sedz karšu izgatavošanas, ēdināšanas, sacensību centra īres un citus organizatoriskos izdevumus.

Pieteikšanās laikā no 21.04. līdz 29.04. tikai ar savām SI kartēm par divkārtšu dalības maksu, ja organizatoriem būs iespēja nodrošināt visu, kas tiek piedāvāts pārējiem sacensību dalībniekiem (rogain@okzk.lv).

Atsevišķu komandas dalībnieku aizvietošana ir atļauta (rogain@okzk.lv).

Apbalvošana

Tiks apbalvotas labāko rezultātu ieguvējas komandas katrā laika un dalībnieku grupā. Apbalvojamo komandu skaitu organizatori var mainīt atkarībā no startējušo komandu skaita grupās un sacensību budžeta.

Apmešanās iespējas, naktsmitnes

<http://www.tourism.ventspils.lv/>

Iespējama atpūta viesu mājā „Rindas skola”, vēlams ar iepriekšēju pieteikšanos. Cenas demokrātiskas, atkarībā no servisa pakāpes (duša, virtuvīte). M.t. 29365455. Vietu skaits – ierobežots.

Informācija un jautājumi/atbildes

WWW: <http://www.okzk.lv> lapas runātavā

OK Ziemeļkurzeme konta rekvizīti

Reģ. nr. 40008111499

Juridiskā adrese: Lauri, Ugāles pagasts, Ventspils raj.

Konts: LV44HABA0551016204530 (Swedbank)

Pirmsstarta informācija (komandu numuri, reģistrēšanās procedūra, u.c.) tiks publicēta 29.aprīlī.

