



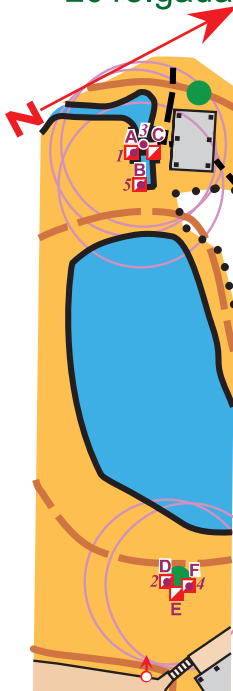
TempO distances risinājumu kartes

2015.gada 29.septembrī, Sveikuļos



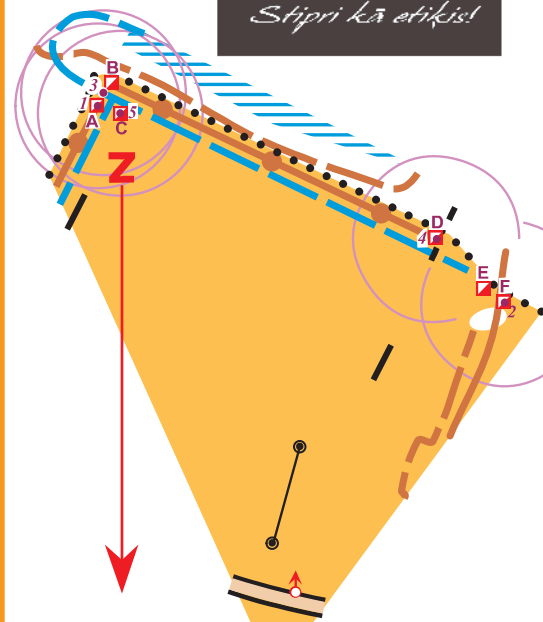
VENTSPILS DIGITĀLAIS CENTRS

1. stacija



- 1 AF **A**
Tiltiņa DA pusē
- 2 AF **D**
Koka D pusē
- 3 AF **Z**
Zem tiltiņa
- 4 AF **F**
Koka A pusē
- 5 AF **B**
Augšējā diķa DA mala

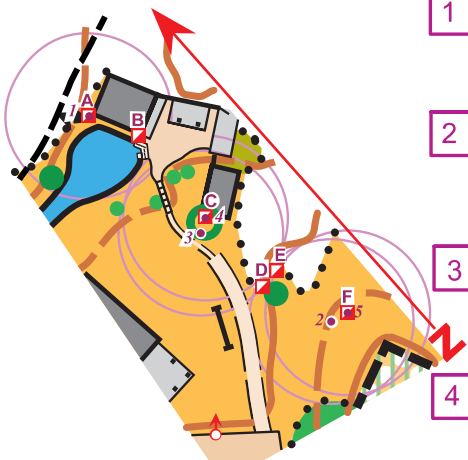
2. stacija



- 1 AF **A**
ZA uzbēruma DR daļa
- 2 AF **F**
Starp kontūru un koku grupu
- 3 AF **Z**
Starp uzbērumiem
- 4 AF **D**
Uzbēruma ZR galā
- 5 AF **C**
Laukuma DA daļa

Gardākās picas
Rātes Picērija
Zvani un pasūti
27441888
Mēs piegādāsim

3. stacija



- 1 AF **A**
Pie celtnes R stūra
- 2 AF **Z**
Starp koku un drupām
- 3 AF **Z**
Koka DR pusē
- 4 AF **C**
Starp koku un celtni
- 5 AF **F**
Starp meža stūri un drupām

Kempings Sveikuļi



1. VIESU NAMAS
2. PIRTS UN NOJUME
3. SKĀTĪNĀS
4. STAVLAUKUMS
5. SILTĪBU MAJĀS
6. SPĒRTA SPĒĻU LAUKUMI
7. NOJUME
8. TĒLŠVĪTIJAS
9. UGUNSKURA VIETA
10. PĪLŅMĪĻA
11. JUMPRĀVAS EZERS
12. WC
13. SPĒĻU LAUKUMS
14. SPĒĻU LAUKUMS BĒRNĪEM
15. KEMPINGU MAJĀS
16. SKATA TORNIS
17. NIKŅU SUNS

Īpašie apzīmējumi



KP aplītis ar punktu centrā un kārtas numuru
- centra punkts atbilst distances kartē norādītajam KP vietas aprakstam jeb leģendai
- kārtas numuri ir norādīti tikai tur, kur ir vairāki KP centri blakus viens pie otra

Navigācijas vieta

KP zīmju izvietoējums dabā

Mērogs 1:1125

Sagatavoja
Jānis Bergs

E-pasts:
orient.navigators@gmail.com

29232026
www.sveikuli.lv