



# ORIENTĒŠANĀS SPĒLES ĶEMEROS



## „Ķemermiestiņa Mazās Anniņas LIELĀ BALVA ‘2021’”

**TempO distance:** - *Orientēšanās sacensību sēriju „Latvijas Taku-O Kausis ‘2021’ ieskaites sacensības*

**Orientēšanās divcīņā (Foto-O + TempO):** *Tautas sacensību seriāla „Kurzemes – Zemgales Taku-ABC ‘2021’ ieskaites sacensības.*

*Papildus pasākums tradicionālajiem svētkiem „Ķemeru svētki ‘2021’”*

**Atgādinām, ka Covid-19 dēļ, Latvijas valdības noteiktie ierobežojumi un drošības prasību principi turpinās!**  
**Lūgums ikvienu izvērtēt savu veselības stāvokli pirms došanās uz sacensībām;**  
**Sacensību norises vietā nedrīkst atrasties personas, kurām noteikta pašizolācija, mājas karantīna vai izolācija, vai kurām ir elpceļu infekcijas slimības pazīmes;**

**Sacensību norises vietā vienlaikus atrodas ne vairāk kā 300 personas, ieskaitot sportistus un darbiniekus, kas ir tieši saistīti ar sacensību norises nodrošināšanu;**

**Sacensību starta/finiša zonā drīkst atrasties tikai tie skatītāji, kuriem ir Covid-19 vakcinācijas sertifikāts vai vismaz ārsta izziņa, ka ir pārslimojis;**

**Aicinām būt sociāli atbildīgiem un ievērot divu metru distanci.**

## N o l i k u m s

### Mērķis un uzdevumi

- Popularizēt orientēšanās sporta daudzveidību un veicināt, tā atpazīstamību jūrmalniekiem un pilsētas viesiem.
- Radīt vienotības un līdzvērtības gaisotni starp cilvēkiem ar dažādām fiziskajām īpašībām;
- Papildināt tradicionālo Ķemeru svētku „Ķemeru svētki ‘2021’” programmu;
- Iepazīstināt orientēšanās sacensību dalībniekus, trenerus, līdzjutējus un jebkuru jūrmalnieku un pilsētas viesi ar Ķemeru kūrorta kultūrvēsturiskajām vērtībām.
- Iesaistīt orientēšanās sporta aktivitātēs jaunus dalībniekus.

### Laiks un vieta

Sacensības notiks **2021. gada 14. augustā, Ķemerros.**

#### Sacensību centrs

Ķemerros, **Jaunajā parkā**, Emīla Dārziņa ielā 30

Koordinātes - **Lat: 56.947180, Lon: 23.502229** Spied [ŠEIT](#) vai arī skat. šī nolikuma 4. lpp funkcionālo shēmu.

### Rīkotāji un vadība

Orientēšanās spēles rīko **Latvijas Orientēšanās federācija** (*turpmāk tekstā “LOF”*) sadarbībā ar **LOF Taku-O komisiju**, Jūrmalas pilsētas sporta servisa centru, Biedrībām “**OK-Ziemeļkurzeme**” un “**Taciņa**”.

#### Vadība:

Direktors un O’Labirinta galvenais tiesnesis: **Matīss Ratnieks (LOF)** e-pasts: [matiss.ratnieks@lof.lv](mailto:matiss.ratnieks@lof.lv)

Padomnieks un Orientēšanās divcīņas galvenais tiesnesis: **Jānis Bergs (OK-Ziemeļkurzeme)**

e-pasts: [orient.navigators@gmail.com](mailto:orient.navigators@gmail.com)

### Orientēšanās sporta disciplīnas un paveidi

**Orientēšanās divcīņas** (*turpmāk tekstā „O-divcīņa”*) disciplīnas distanču formāts sastāv no **Fotoorientēšanās** un **TempO**.

**TempO** – distancē uzdevumu stacijās, dalībnieks uzdevumus veic sēžot uz krēsla. Visi kontrolpunkti ir laika kontroli;

**Fotoorientēšanās** (*turpmāk tekstā „Foto-O”*) – starta vietā dalībniekam tiek izsniegta maršruta karte. Šīs kartes otrajā pusē ir vairākas fotogrāfijas. Katrai fotogrāfijai ir viens vai vairāki jautājumi. Atbildes uz jautājumiem, dalībnieks atradīs, ejot tikai pa kartē norādīto maršrutu.

**Orientēšanās labirintā** (*turpmāk tekstā „O-Labirints”*) – Nelielā teritorijā kura ir nedaudz lielāka par volejbola un mazliet mazāka par futbola laukumu, ar lentām tiek iekārtoti labirinta koridori. Dalībnieks ar kartes palīdzību apmeklē vairākus kontrolpunktus, pārvietojoties tikai pa koridoriem. Lentas šķērsot stingri aizliegts.

Dalībnieki varēs veikt piecas dažāda garuma distances.

## Programma

### 14. augustā

**Iesācēju ērtībām** - No pl 10<sup>30</sup> līdz pl 13<sup>45</sup> sacensību centrā būs iekārtots mācību poligons, kurā pirms došanās distancē, iesācējiem būs iespēja pavigrināties, pieredzējuša orientierista vadībā.

No pl 11<sup>00</sup> līdz pl 14<sup>00</sup> – darbosies **O- Labirinta** distances sektors. Katrs dalībnieks sev brīvi izvēlas startēšanas laiku.

No pl 12<sup>00</sup> līdz pl 14<sup>00</sup> – Starts **O-divcīņā (Foto-O + Temp-O)** sacensībās. Katrs dalībnieks sev brīvi izvēlas startēšanas laiku;

### Apbalvošanas laiki

Apm. pēc pl 14<sup>15</sup> – O'Labirinta laureātiem;

Apm. pēc pl 15<sup>30</sup> – Orientēšanās divcīņas laureātiem un PARA grupas komandām.

## Kartes

### O-divcīņas sacensībām

**Foto-O** maršruta kartes mērogs - **1:7500**

**TempO** distances uzdevumu karšu mērogs - **1:4000**

**TempO** distances risinājumu kartes mērogs - **1:1000**

Visām kartēm zemes virsmas horizontālais griezum starp augstuma līknēm – **2 metri**

Autors: **Jānis Bergs**

### O'Labirinta sacensībām:

Mērogs **1:150**.

Karte nav orientēta pret Ziemeļiem. Kartes orientēšana jāveic uz vietas, vadoties pēc koridoru virzieniem dabā, kuriem ir jāsakrīt ar attiecīgā apzīmējuma līnijām kartē.

## Dalībnieku grupas un distances

### O-divcīņas sacensībās:

Dalībnieki netiek klasificēti pēc vecuma un dzimuma.

#### PARA grupas

– ar jebkuru invaliditāti, arī ārēji neredzamām pazīmēm, kuri pārvietojas ar fizisku piepūli vai lietojot palīgīdzekļus (*braucamkrēslus, kruķus, spieķi, pavadītāja rokas atbalstu utt*).

**PE** – lietpratēji

**PB** – iesācēji

**PJ** – 2005. g.dz. un jaunāki.

#### Atklātās grupas

**AE** – 2004.g.dz. un vecāki – OS lietpratēji, jebkurš dalībnieks, kurš neatbilst PARA grupai

**AB** – 2004.g.dz. un vecāki – iesācēji, jebkurš dalībnieks, kurš neatbilst PARA grupai

**AJ** – 2005. g.dz. un jaunāki, kuri neatbilst PARA grupai

### O – Labirinta sacensībās:

Dalībnieka grupu nosaka dzimšanas gads, nevis gadu skaits sacensību dienā.

Grupa		Dzimšanas gads
Meitenes <b>S -10</b>	Zēni <b>V- 10</b>	2011. g.dzim, un jaunāki
Jaunkundzes <b>S -16</b>	Jaunkungi <b>V- 16</b>	2005. – 2010. g.dzim.
Dāmas <b>S</b>	Kungi <b>V</b>	2004. g.dzim. un vecāki

## Vērtēšana

**TempO** distancē dalībnieka rezultātu vērtēs pēc spēkā esošajiem Latvijas Taku-O sacensību noteikumiem:

<https://lof.lv/uploads/Federacija/noteikumi/TakuO%20sacens%C4%ABbu%20noteikumi.pdf>

**Taku -O divcīņā (TempO + Foto-O)** dalībnieka rezultātu noteiks summējot punktus par pareizajām atbildēm.

Iespējamo vienādu punktu skaita gadījumā, augstāku vietu ieņems dalībnieks, kuram TempO uzdevumu stacijās būs mazākā sekunžu summa (*t.i. tīrā laika summa + soda sekunžu summa*).

LOF Taku-O komisijai kopā ar O-divcīņas tiesnešu kolēģiju ir tiesības sacensību laikā, vajadzības gadījumā noteikt papildus vērtēšanas kritērijus.

**O-Labirinta** sacensībās dalībnieka rezultātu noteiks pēc distancē pavadītā laika. Precīzāka informācija biļetenā NR 2 un sacensību vietā.

### PARA grupas komandu vērtēšana

Komandu vērtējumam rezultātu noteiks summējot PARA grupu dalībnieku divus labākos rezultātus TempO+FotoO distancē.

Abiem dalībniekiem jāpārstāv viens kolektīvs. Ja kolektīvu pārstāv vairāk sportisti, tad vērtēti tiks 2 labākie rezultāti.

### Apbalvošana

**TempO distancē** katrā grupā, par izecinātājām pirmajām trīs vietām apbalvos ar diplomiem.

**O-divcīņas (TempO + Foto-O)** distancē pirmās trīs vietas, katrā grupā apbalvos ar piemiņas balvām un diplomiem.

**O-Labirinta** dalībnieka grupas pamatdistancē – pirmās trīs vietas katrā grupā atsevišķi, apbalvos ar piemiņas balvām.

**PARA komandas** pirmo trīs vietu ieguvējas apbalvos ar kausiem un diplomiem.

## Pieteikumi

Dalībai Ķemeru orientēšanās spēlēm varēs pieteikties uz vietas sacensību centrā.

Lai varētu prognozēt dalībnieku skaitu svētkos, tomēr vēlams aizpildīt pieteikuma veidlapu un līdz **12. augustam pl 24<sup>00</sup>**, nosūtot uz e-pastu: [orient.navigators@gmail.com](mailto:orient.navigators@gmail.com)

Pieteikuma veidlapu var lejupielādēt šajās vietnēs: <https://okzk.lv/taku-o> vai <http://www.taku-o.lv/>

**Ar pieteikumu sacensībām dalībnieki apliecina, ka neiebilst sacensību laikā organizatoru uzņemto fotogrāfiju un video materiālu izmantošanai sacensību publiskajos materiālos, ja vien netiek norādīts savādāk.**

## Finanses

Pateicoties Jūrmalas pilsētas domes un Jūrmalas sporta servisa centra atbalstam sacensības visās orientēšanās sporta disciplīnās un orientēšanās paveidos **BEZ MAKSAS**.

## Cita informācija

### UZMANĪBU!!!

**Dalībnieki paši ir atbildīgi par savu fizisko sagatavotību, par savu veselības stāvokli un drošību distancē.**

**Sacensību laikā Ķemeru ceļu satiksme netiks apturēta, tāpēc orientējoties pa ielām vai tās šķērsojot, dalībniekam strikti ir jāievēro ceļu satiksmes noteikumi.**

**Jebkuri riski, ko uzņemas dalībnieki, ir pašu dalībnieku atbildībā.**

Kolektīviem vai dalībniekiem pašiem, ja ir vajadzība, sacensībās jānodrošina sev palīgi, kuri distancē sniedz fizisko palīdzību (*t.i. braucamkrēslu stūmēji, pavadītāji ar rokas atbalstu utml.*)

Precīzāka informācija par orientēšanās spēlēm būs biļetenā NR 2 un sacensību vietā uz informācijas stenda.

## **VEIKSMĪGI NOORIENTĒTIES ĶEMERMIESTIŅĀ!!!**

### **ORIENTĒŠANĀS SPĒĻU ATBALSTĪTĀJI UN SADARBĪBAS PARTNERI**




Jūrmala



*Biedrība*  
**TACIŅA**



Vienmēr būsiat gaidīts Ķemeru nacionalajā parkā, ja:  
- saudzēsiet dabu;  
- aiz sevis neatstāsiet atkritumus



**TERRA TOPO**  
MĒRNICĪBAS DARBI, LĀZERSKENĒŠANA, AEROFOTOGRAFĒŠANA  
[www.terratopo.lv](http://www.terratopo.lv)

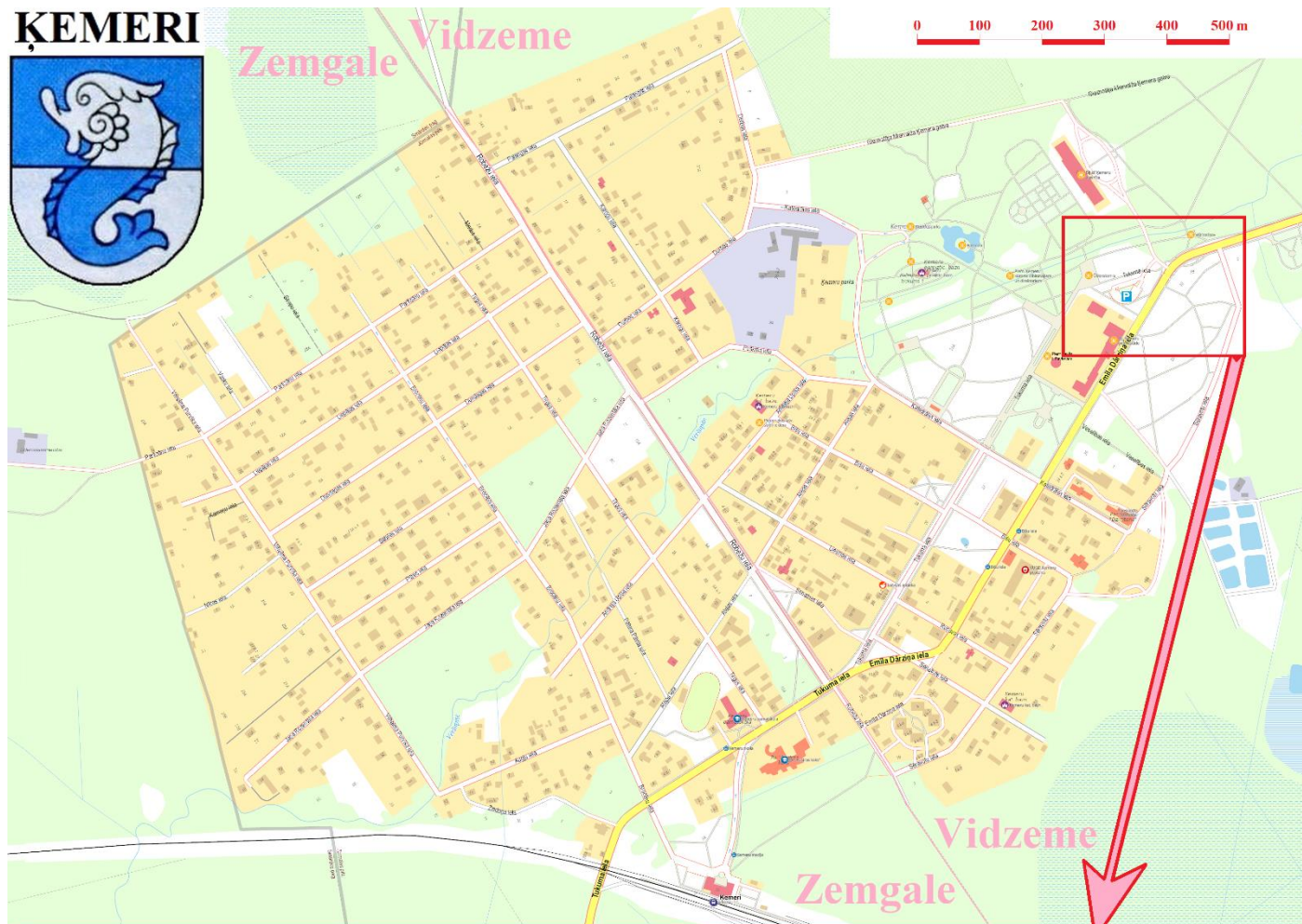
VENTSPILS **DIGITĀLAIS**  
**CENTRS**

KEMERI



Zemgale Vidzeme

0 100 200 300 400 500 m

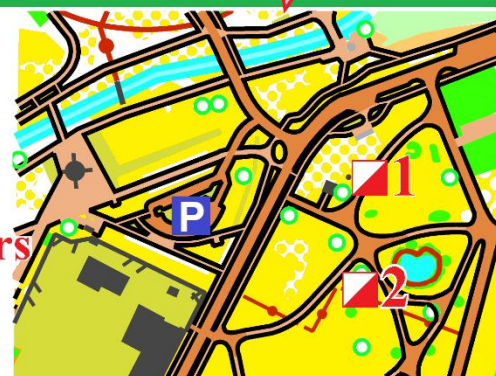


### 1 Orientēšanās divcīņas sacensību centrs

- informācija, mācību poligons iesācējiem;
- dalībnieku registrācija;
- starts un finišs.

### 2 Orientēšanās labirintā sacensību centrs

- informācija,
- dalībnieku registrācija;
- starts, distances un finišs.



0 75 150 m